

令和 7 年 度

工事番号 平 土 第 9 号

苗生松本町線舗装補修工事

平 川 市 大 光 寺 地 内

実 施 設 計 縮 小 図 面

平 川 市 建 設 部 建 設 課

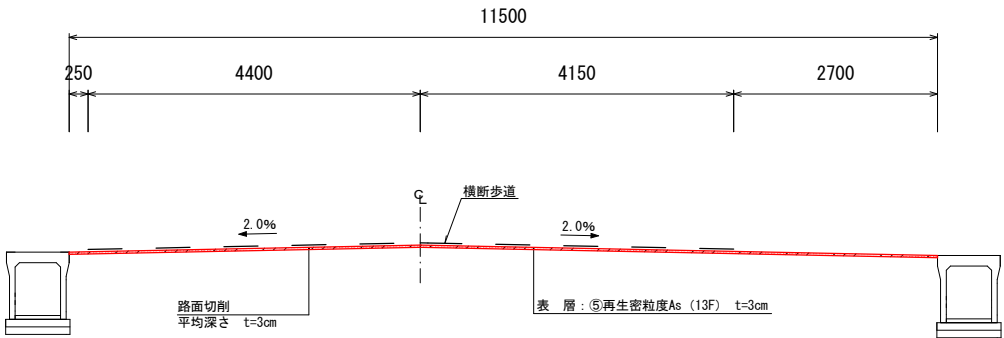


苗生松本町線舗装補修工事			
工事番号	平 土 第 号		
路 線 名 河 川	苗生松本町線		
施工箇所	平川市 大光寺 地内		
標準断面図	縮尺	図示	
図面番号	3	葉中	2
平 川 市			
青 森 県			

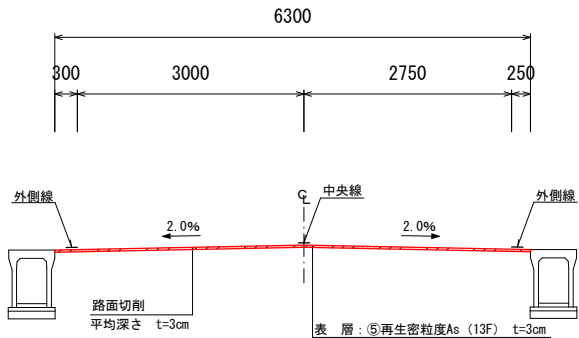
標 準 断 面 図

S=1:50 (A1版)  
S=1:100 (A3版)

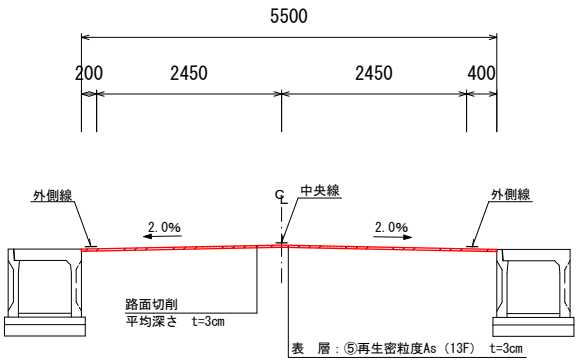
No. 27.5



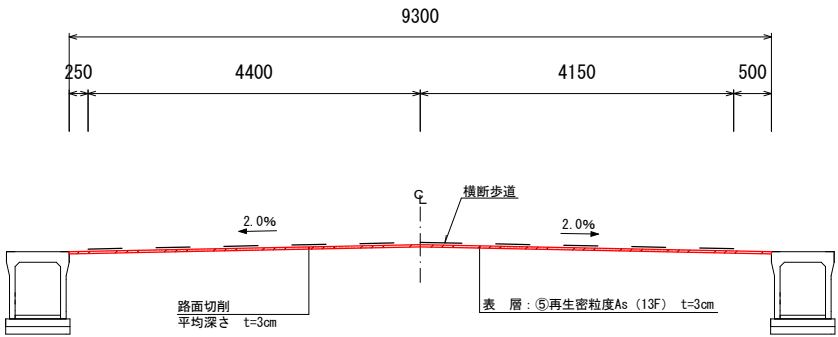
No. 100



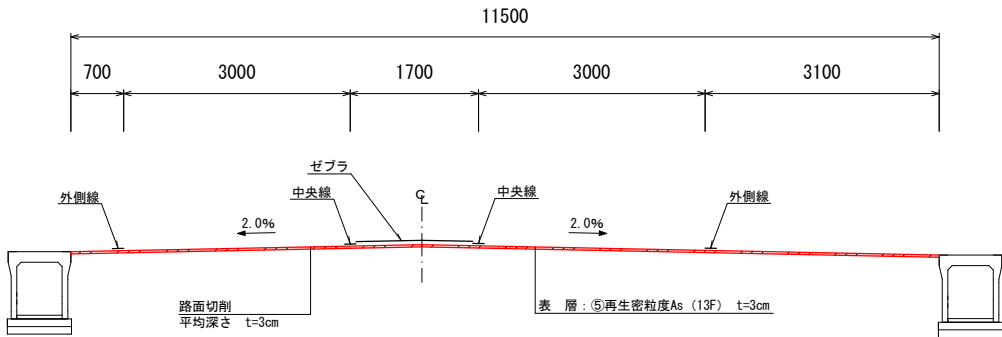
No. 600



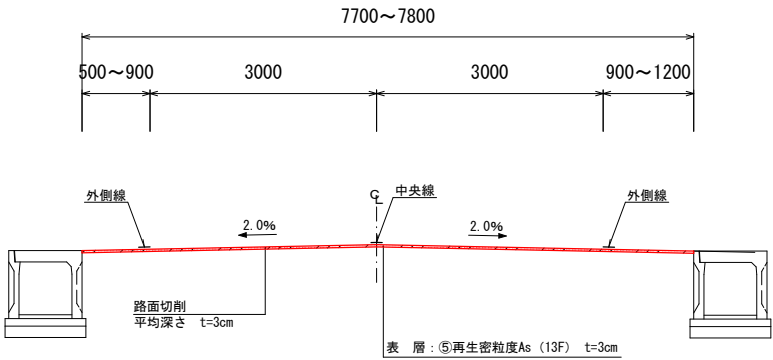
No. 26



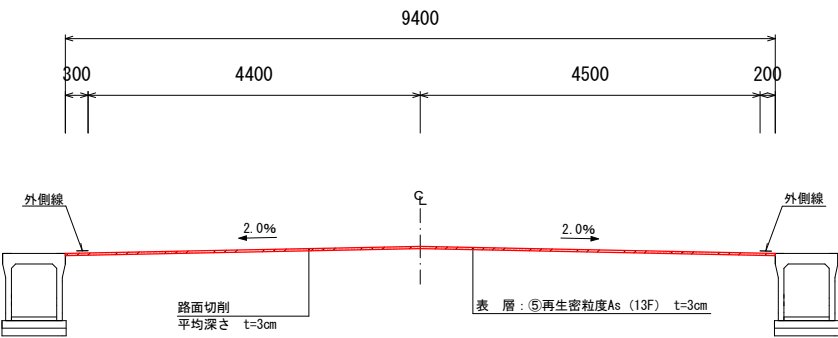
No. 80



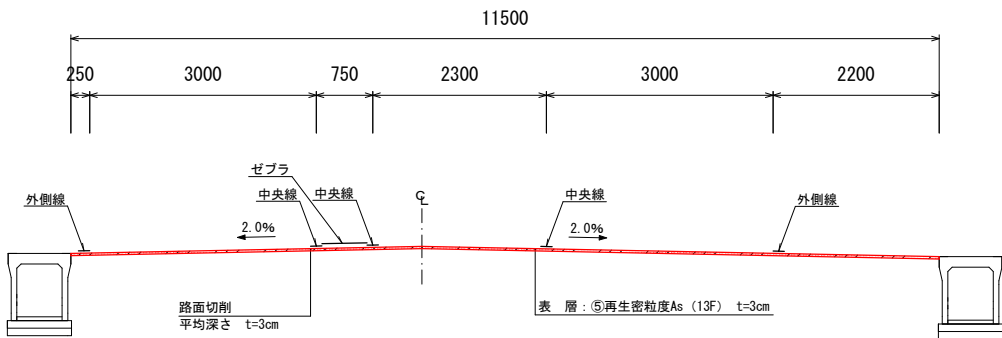
No. 500~No. 550



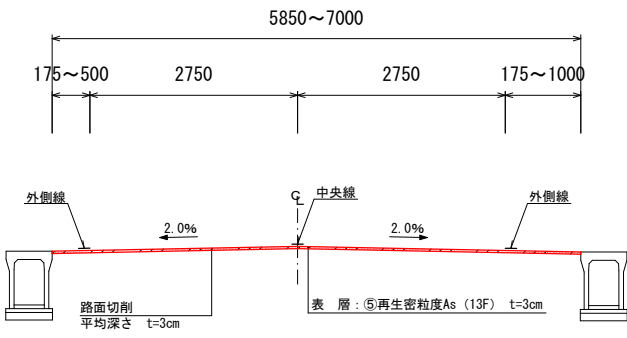
No. 0



No. 50



No. 150~No. 486



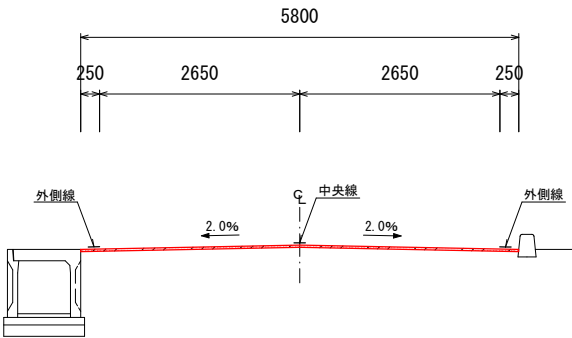
※計画高については、現地計測のうえ監督職員と協議すること。

苗生松本町線舗装補修工事			
工事番号	平 土 第 号		
路 線 名 河 川	苗生松本町線		
施工箇所	平川市 大光寺 地内		
標準断面図	縮尺	図示	
図面番号	3	葉中	3
平 川 市			
青 森 県			

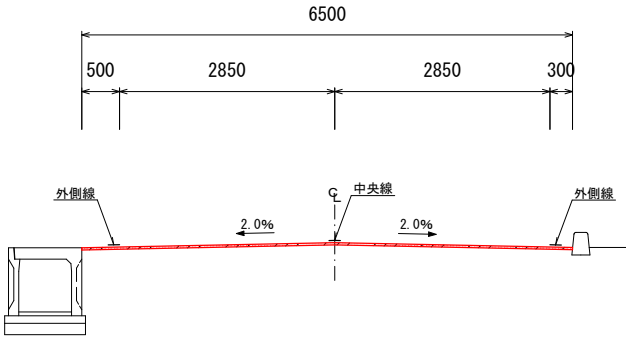
標 準 断 面 図

S=1:50 (A1版)  
S=1:100 (A3版)

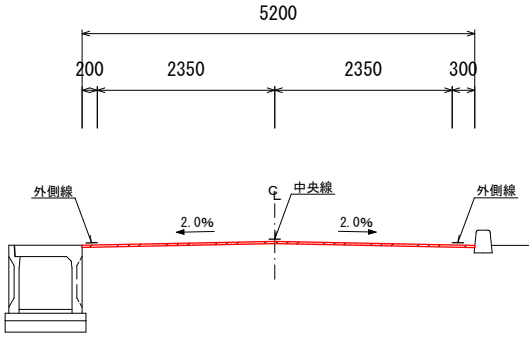
No. 750



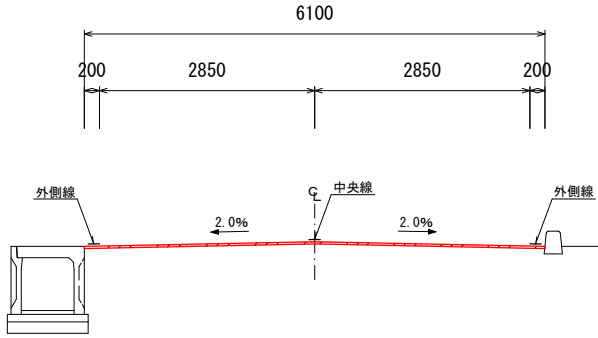
No. 700



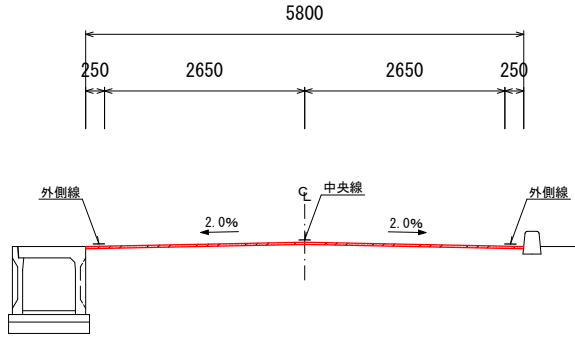
No. 650



No. 815



No. 800



※計画高については、現地計測のうえ監督職員と協議すること。