

令和 7 年 度

工事番号 平 ① 第 10 号

岩館猿賀線舗装補修(1工区)工事

平 川 市 岩 館 地 内

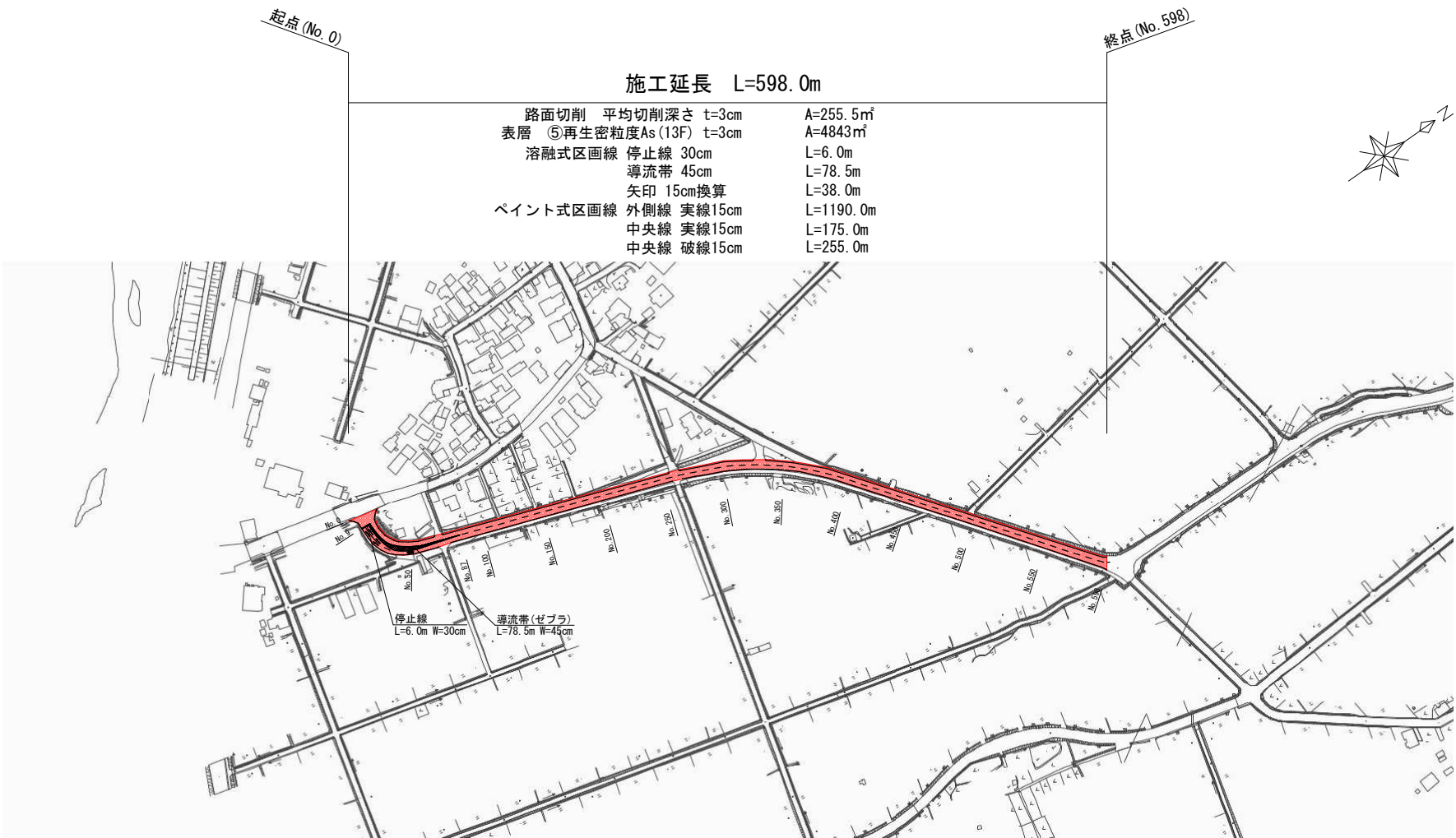
実施設計縮小図面

平 川 市 建 設 部 建 設 課

岩館猿賀線舗装補修（1工区）工事		
工事番号	平	土 第 号
路線名 河 川	岩館猿賀線	
施工箇所	平川市 岩館 地内	
平面図・舗装展開図	縮尺	図示
図面番号	2	葉中 1
平 川 市		
青 森 県		

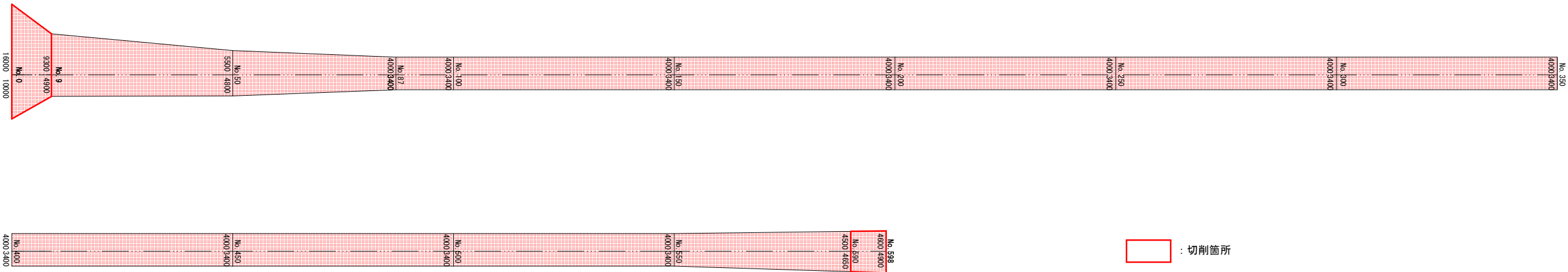
平 面 図

S=1:2500 (A1版)
S=1:5000 (A3版)



舗 装 展 開 図

S=1:500 (A1版)
S=1:1000 (A3版)



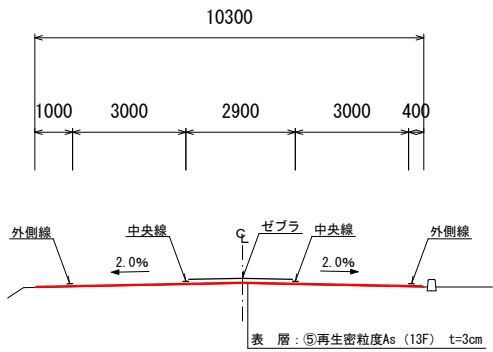
： 切削箇所

岩館猿賀線舗装補修（1工区）工事			
工事番号	平 土 第 号		
路 線 名 河 川	岩館猿賀線		
施工箇所	平川市 岩館 地内		
標準断面図	縮尺	図示	
図面番号	2	葉中	2
平 川 市			
青 森 県			

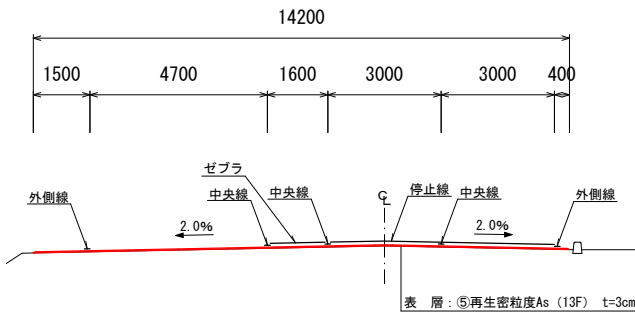
標準断面図

S=1:100 (A1版)
S=1:200 (A3版)

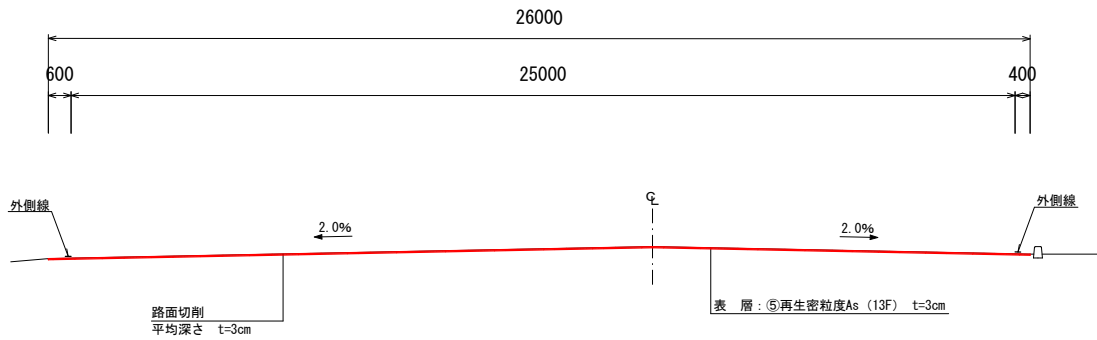
No. 50



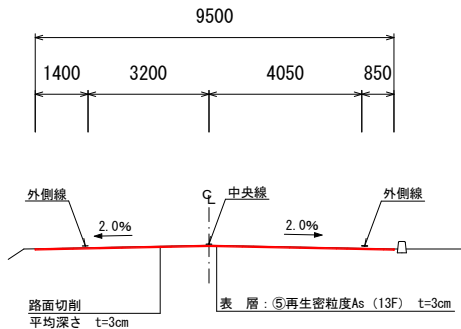
No. 9



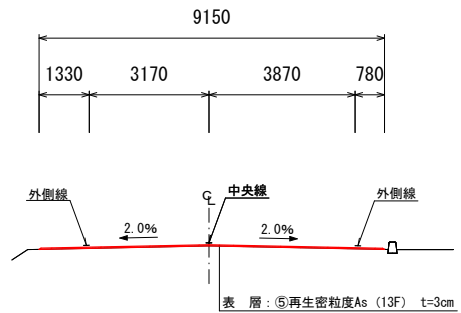
No. 0



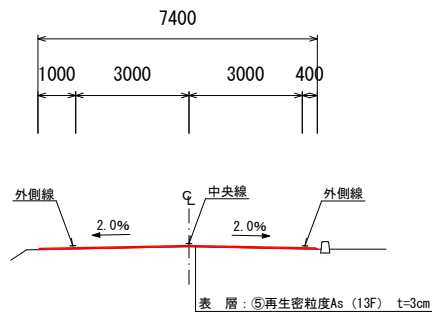
No. 598



No. 590



No. 87～No. 550



※計画高については、現地計測のうえ監督職員と協議すること。