

令和 7 年 度

工事番号 平 ① 第 4 号

ひらかわ市民の森遊具撤去工事

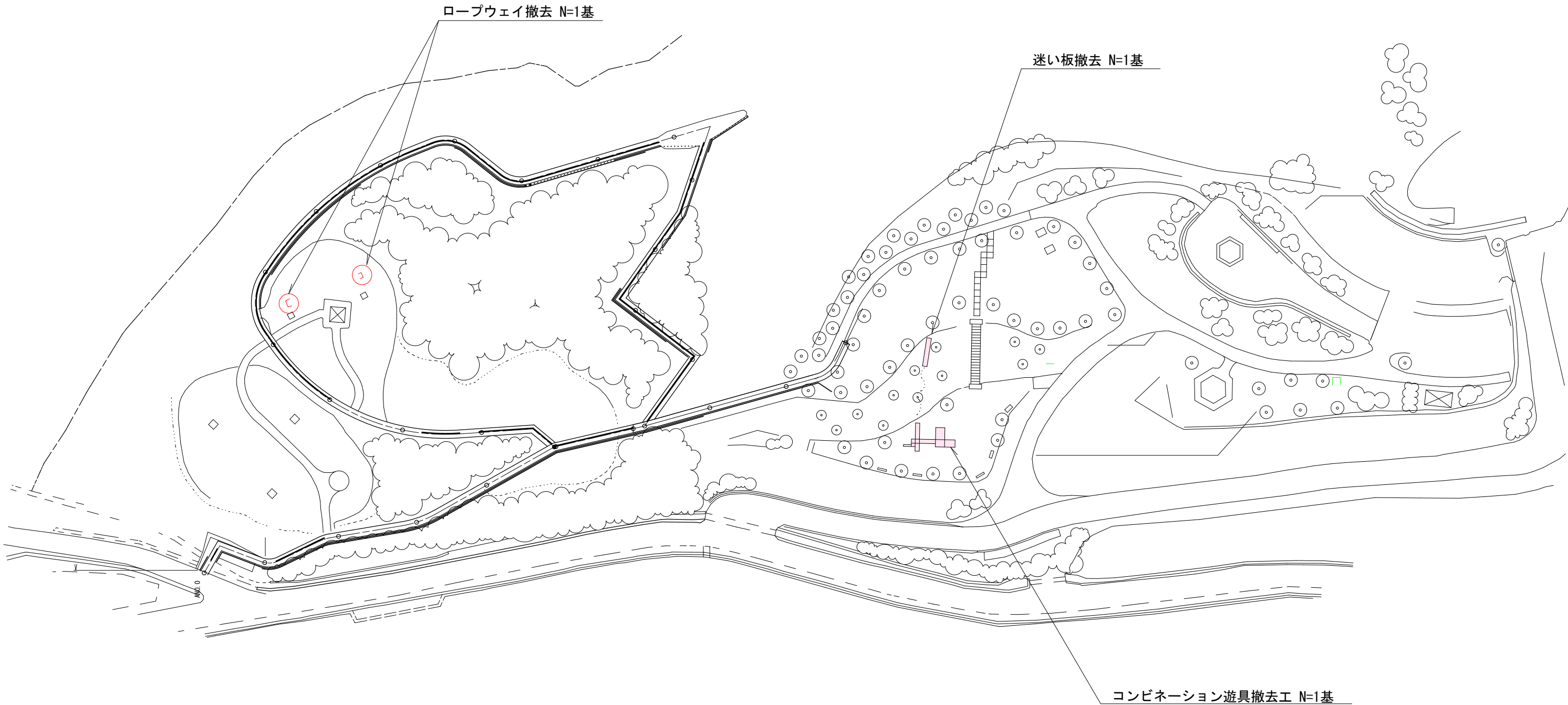
平 川 市 新 館 地 内

実施設計縮小図面

平 川 市 財 政 部 財 政 課

公園遊具撤去工事		
工事番号	平 工 第 号	
路線名	ひらかわ市民の森	
施 行 所	平川市 新館 地内	
計画平面図	縮尺	S=1:500
図面番号	葉中	
平 川 市		
青 森 県		

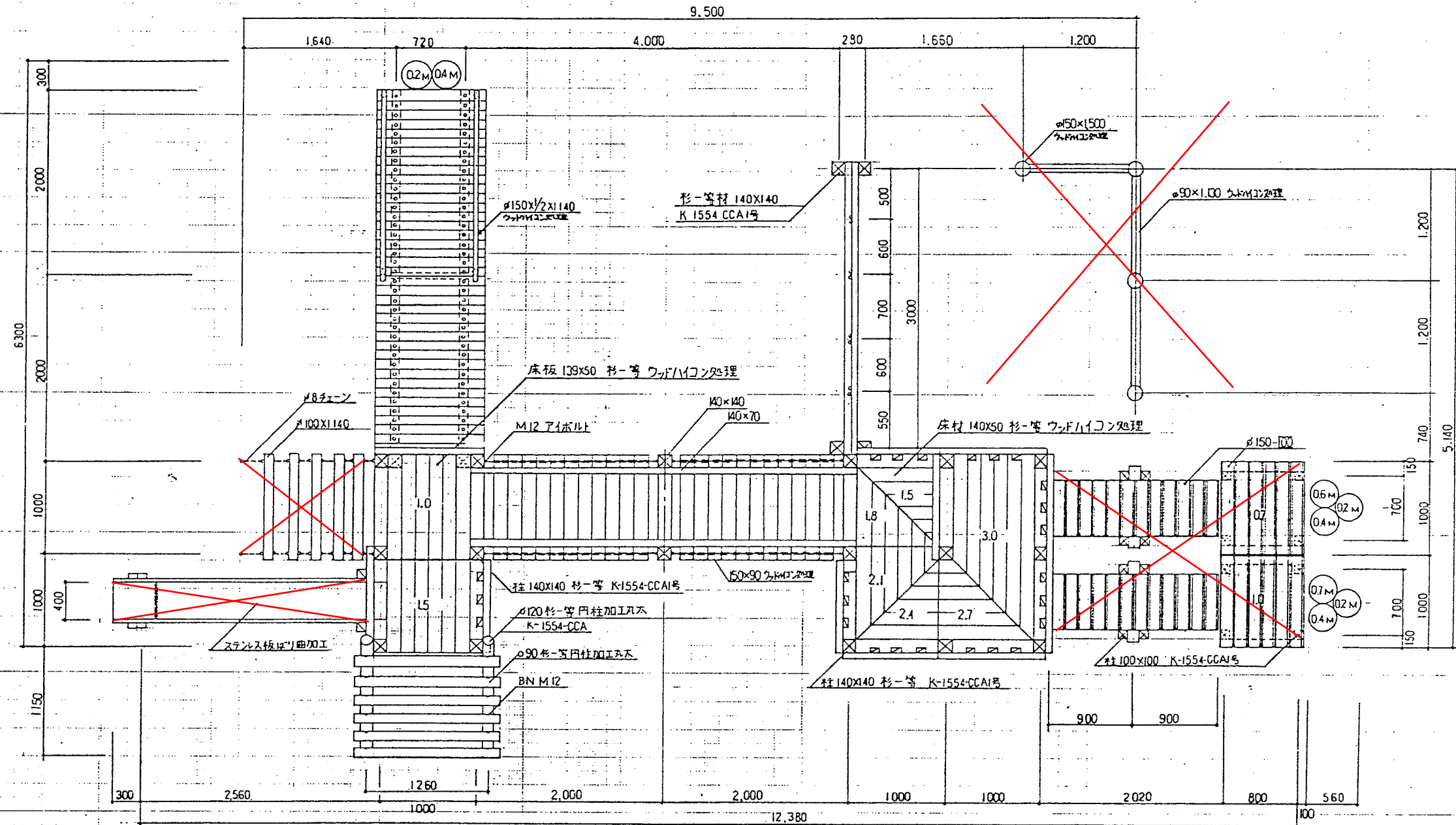
撤 去 配 置 図



赤×は既に撤去済み

昭和	年度	工事
工事番号	第	号
路線名	ひらか町民の森	
施行所	南津軽市平賀町地内	
遊具詳細図	縮尺	1/30
図面番号	葉中	
平賀町		
青森県		

コンビネーション遊具撤去 参考図 (1/4)

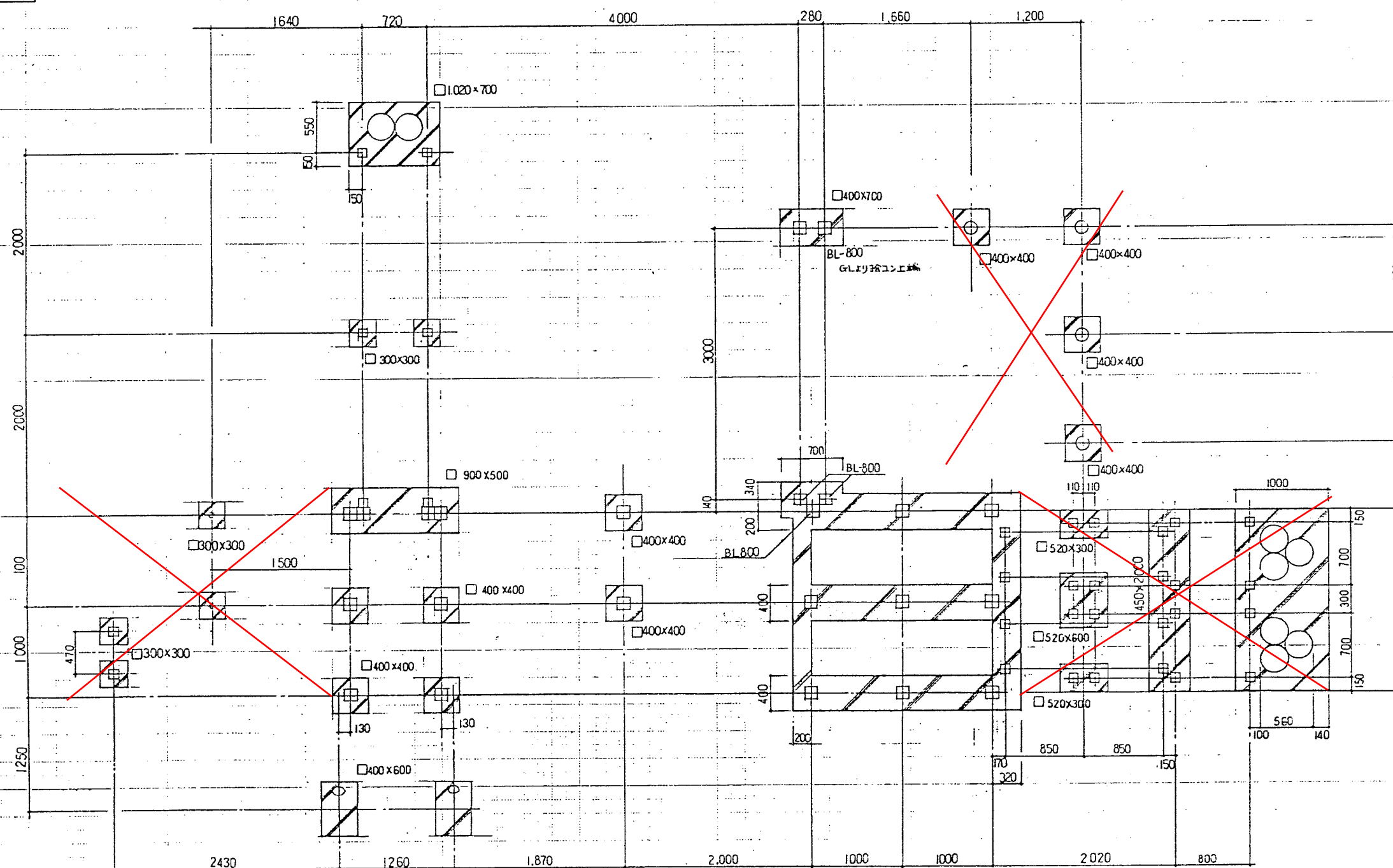


コンビネーション遊具 平面図 S=1:30

赤×は既に撤去済み

昭和	年度	工事
工事番号	第	号
路線名	ひらか町民の森	
施行箇所	南津軽市平賀町地内	
遊具基礎図	縮尺	1/30
図面番号	葉中	
平賀町		
青森県		

コンビネーション遊具撤去 参考図 (2/4)



基礎伏図 S=1:30

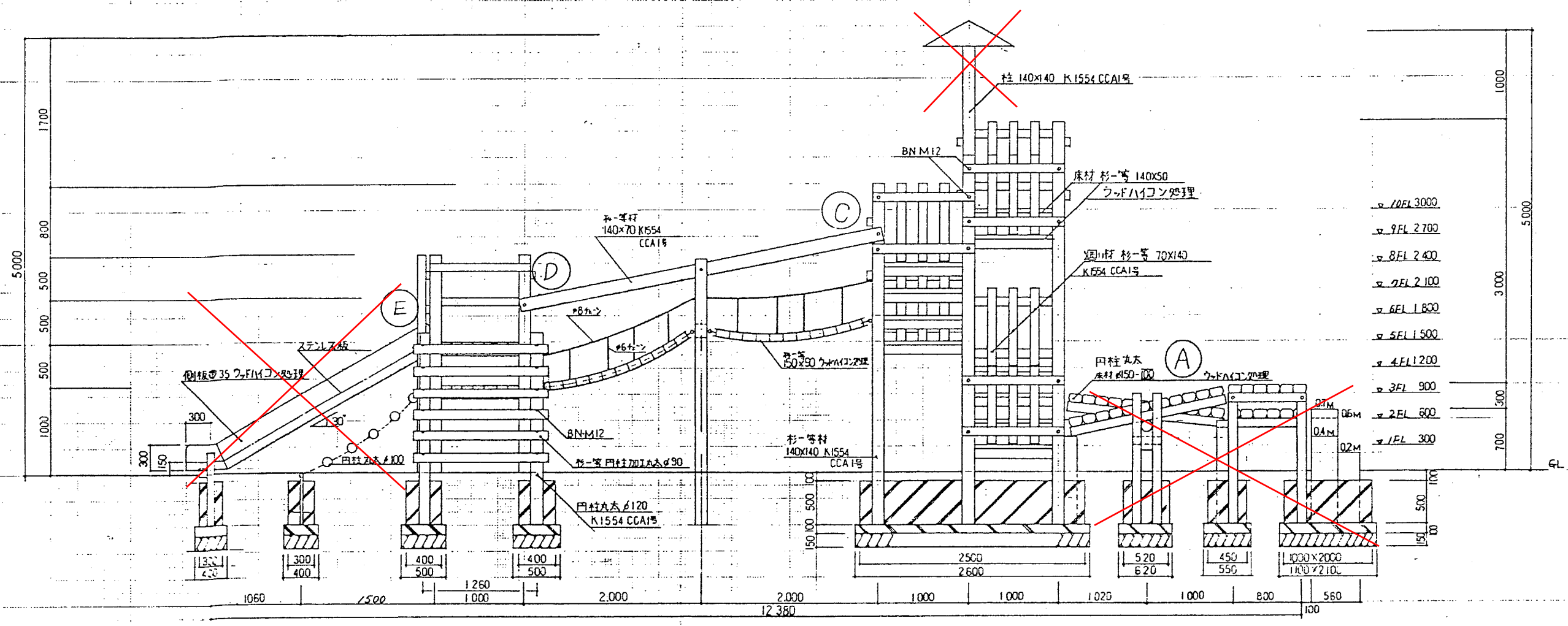
- ※1. 基礎コンクリート撤去に伴う掘削幅は30cmとする。
 ※2. 基礎コンクリート撤去後は、周辺地盤高に併せて整地する。



赤×は既に撤去済み

コンビネーション遊具撤去 参考図 (3/4)

昭和	年度	工事
工事番号	第 号	
路線名	ひらか町民の森	
施設箇所	南津軽市平賀町地内	
遊具詳細図		縮尺 1/30
図面番号	葉中	
平賀町		
青森県		



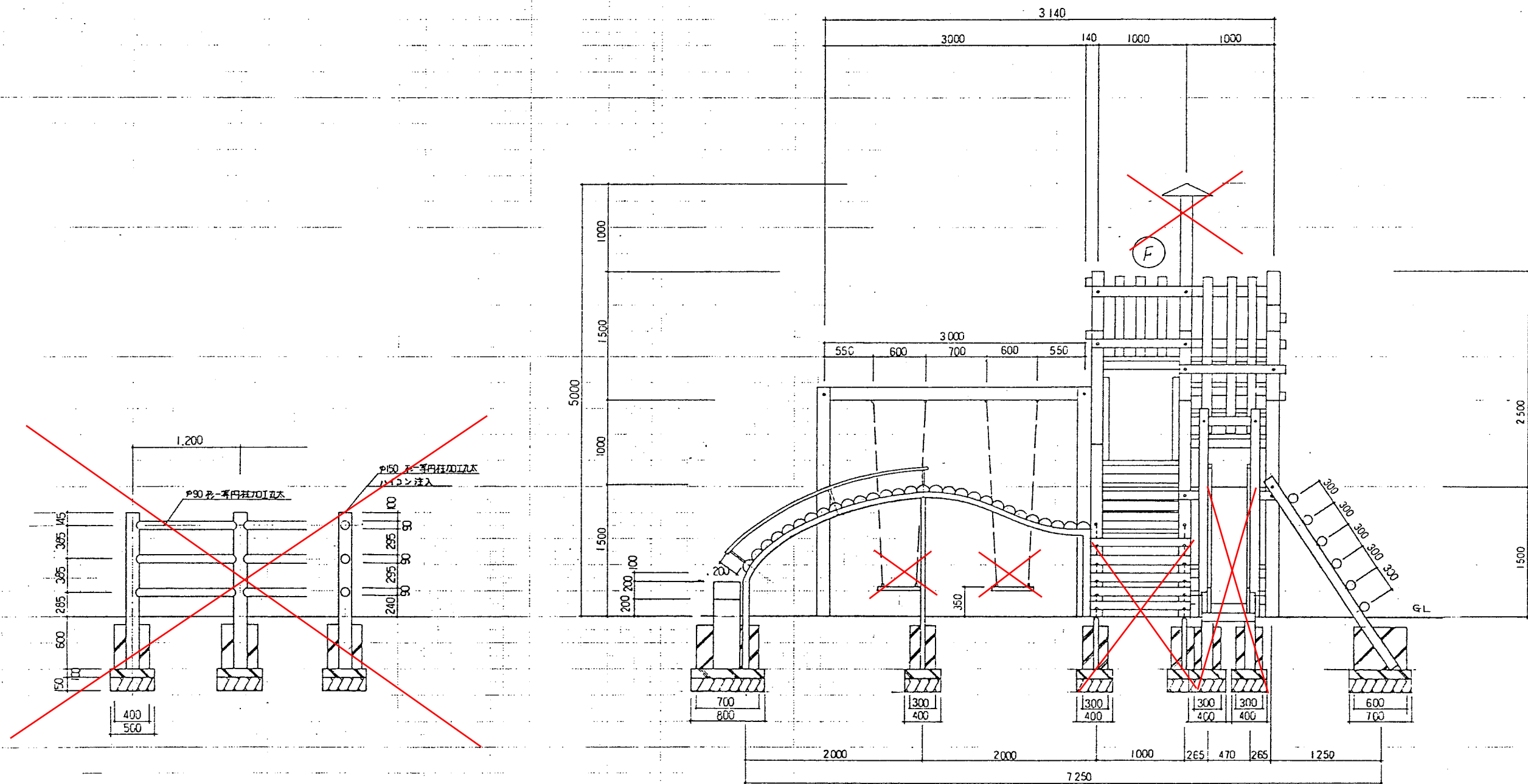
コンビネーション遊具 S=1/30

コンビネーション遊具撤去 参考図 (3/4)

72

赤×は既に撤去済み

昭和	年度	工事
工事番号	第 号	
路線名	ひらか町民の森	
河川		
施設	南津軽市	平賀町地内
遊具詳細	図 縮尺	1/30
図面番号	葉中	
平賀町		
青森県		

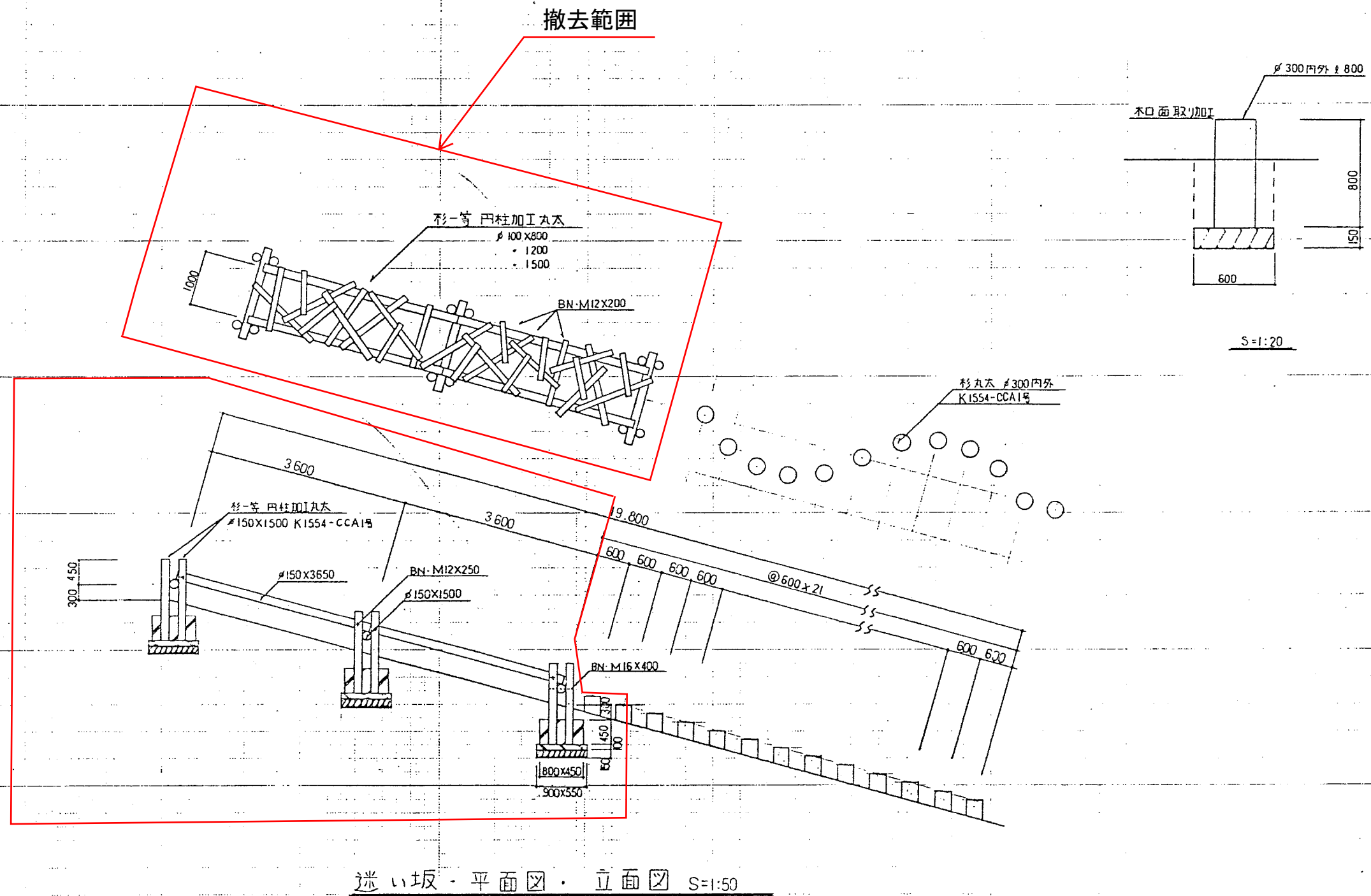


木柵立面図 S=1:30

立面図 S=1:30

昭和	年度	工事
工事番号	第	号
路線名	ひらか町民の森	
施行所	南津軽市平賀町地内	
遊具詳細図	縮尺図	示
図面番号	葉中	
平賀町		
青森県		

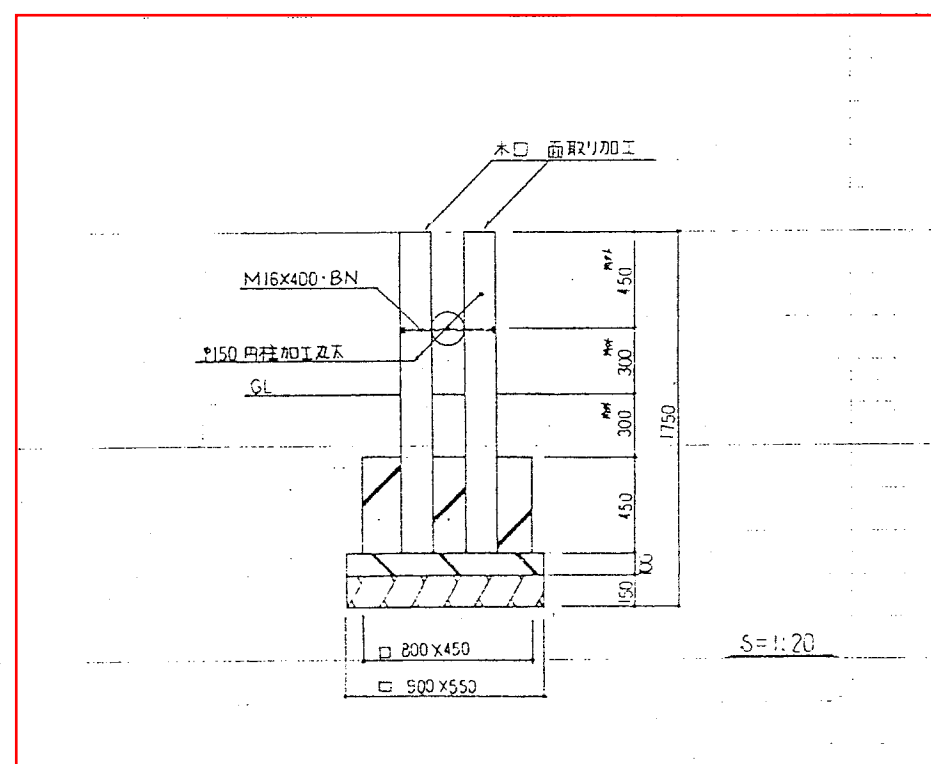
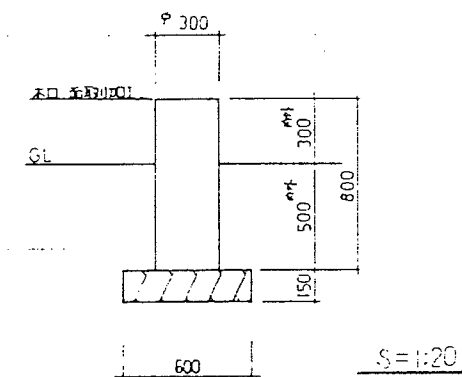
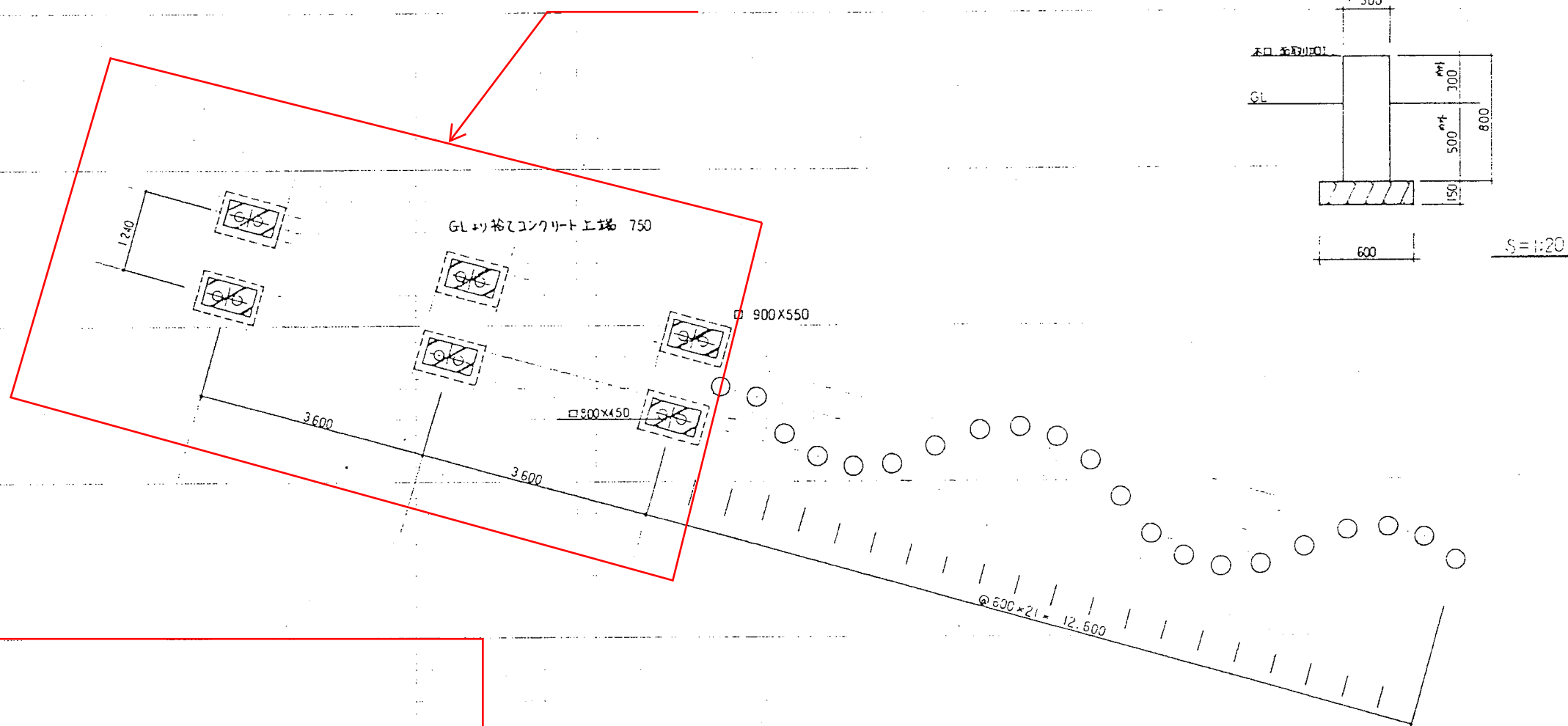
迷い坂撤去 参考図 (1/2)



昭和	年度	工事
工事番号	第	号
路線名	ひらか町民の森	
施行所	南津軽市	平賀町地内
図面番号	縮尺 1/50	
図面番号	葉中	
平賀町		
青森県		

迷い坂撤去 参考図 (2/2)

撤去範囲



基礎伏図 S=1:50

- ※1. 基礎コンクリート撤去に伴う掘削幅は30cmとする。
 ※2. 基礎コンクリート撤去後は、周辺地盤高に併せて整地する。

