

令和 7 年 度

工事番号 平 土 第 23 号

岩館猿賀線舗装補修(4工区)工事

平 川 市 猿 賀 地 内

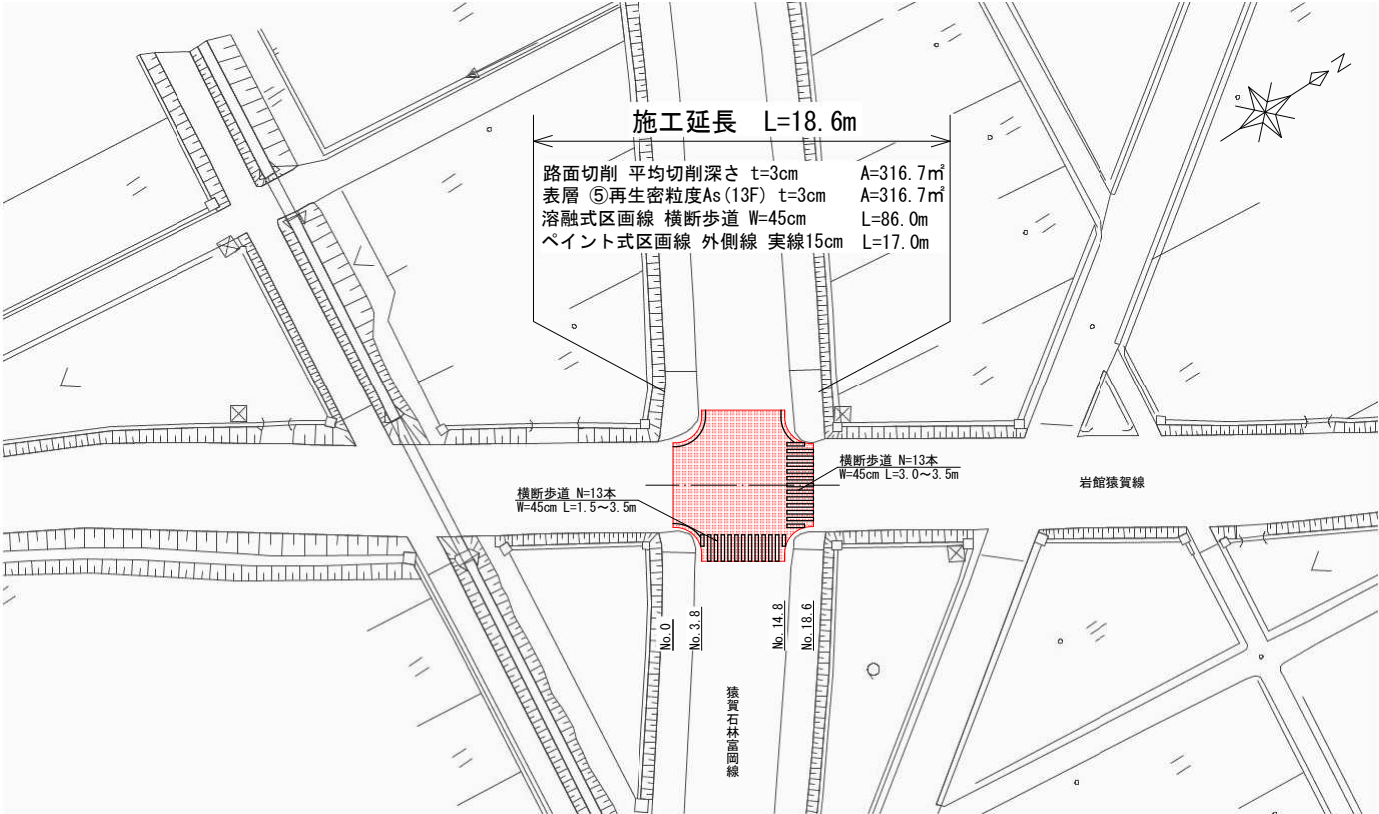
実 施 設 計 縮 小 図 面

平 川 市 建 設 部 建 設 課

岩館猿賀線舗装補修（4工区）工事			
工事番号	平 土 第 号		
路 線 名	岩館猿賀線		
施工箇所	平川市 猿賀 地内		
平面図・舗装展開図 標準断面図	縮尺	図示	
図面番号	1	葉 中	1
平 川 市			
青 森 県			

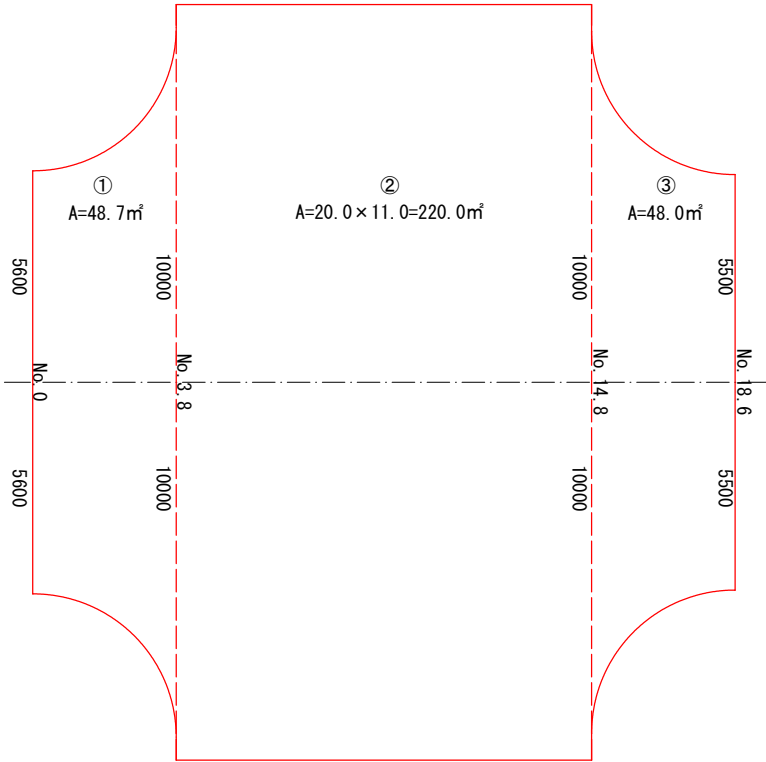
平 面 図

S=1:500 (A1版)
S=1:1000 (A3版)



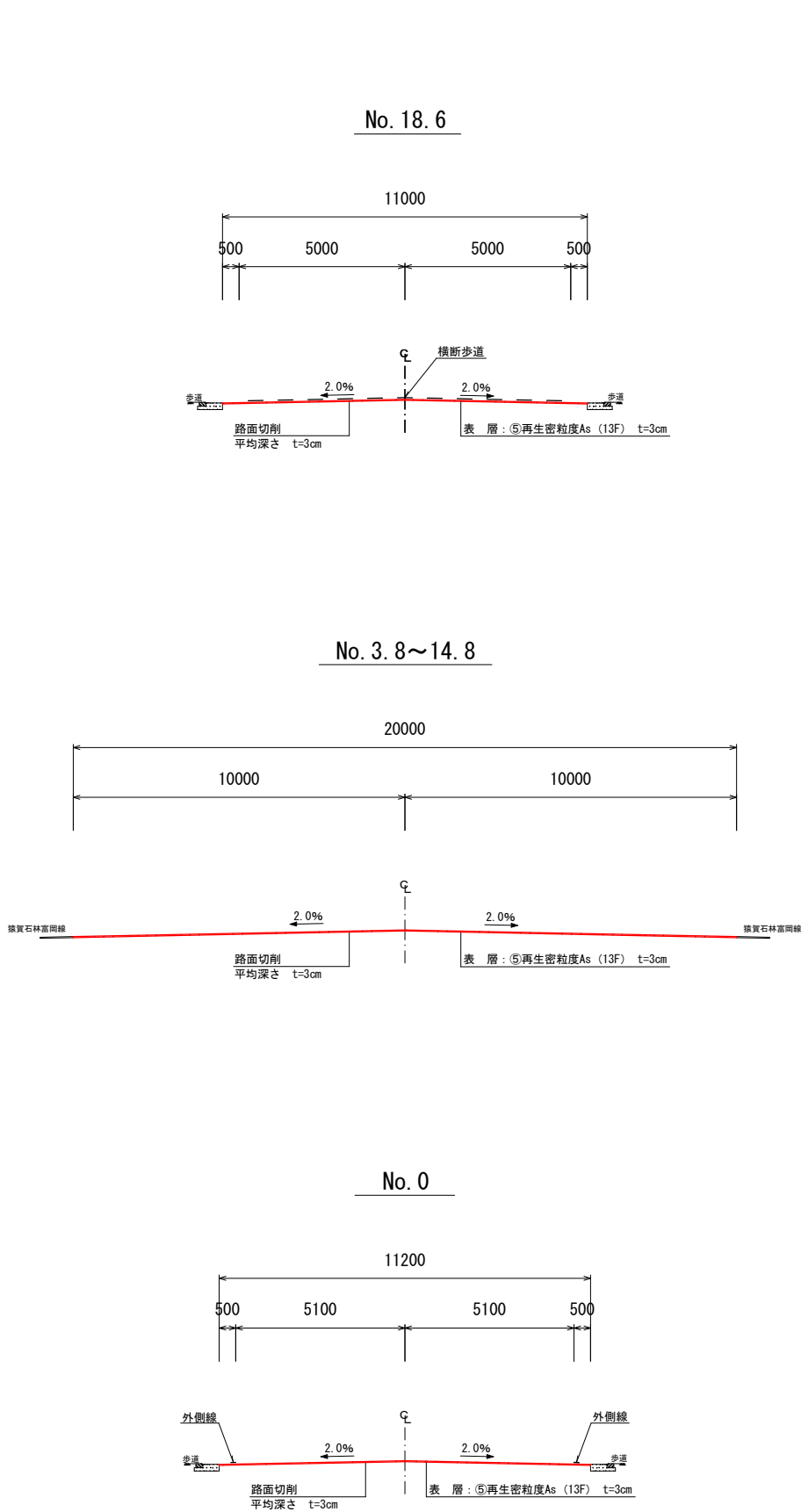
舗 装 展 開 図

S=1:100 (A1版)
S=1:200 (A3版)



標 準 断 面 図

S=1:100 (A1版)
S=1:200 (A3版)



※計画高については、現地計測のうえ監督職員と協議すること。