

令和 7 年 度

工事番号 平 土 第 21 号

岩館猿賀線舗装補修(2工区)工事

平 川 市 荒 田 地 内

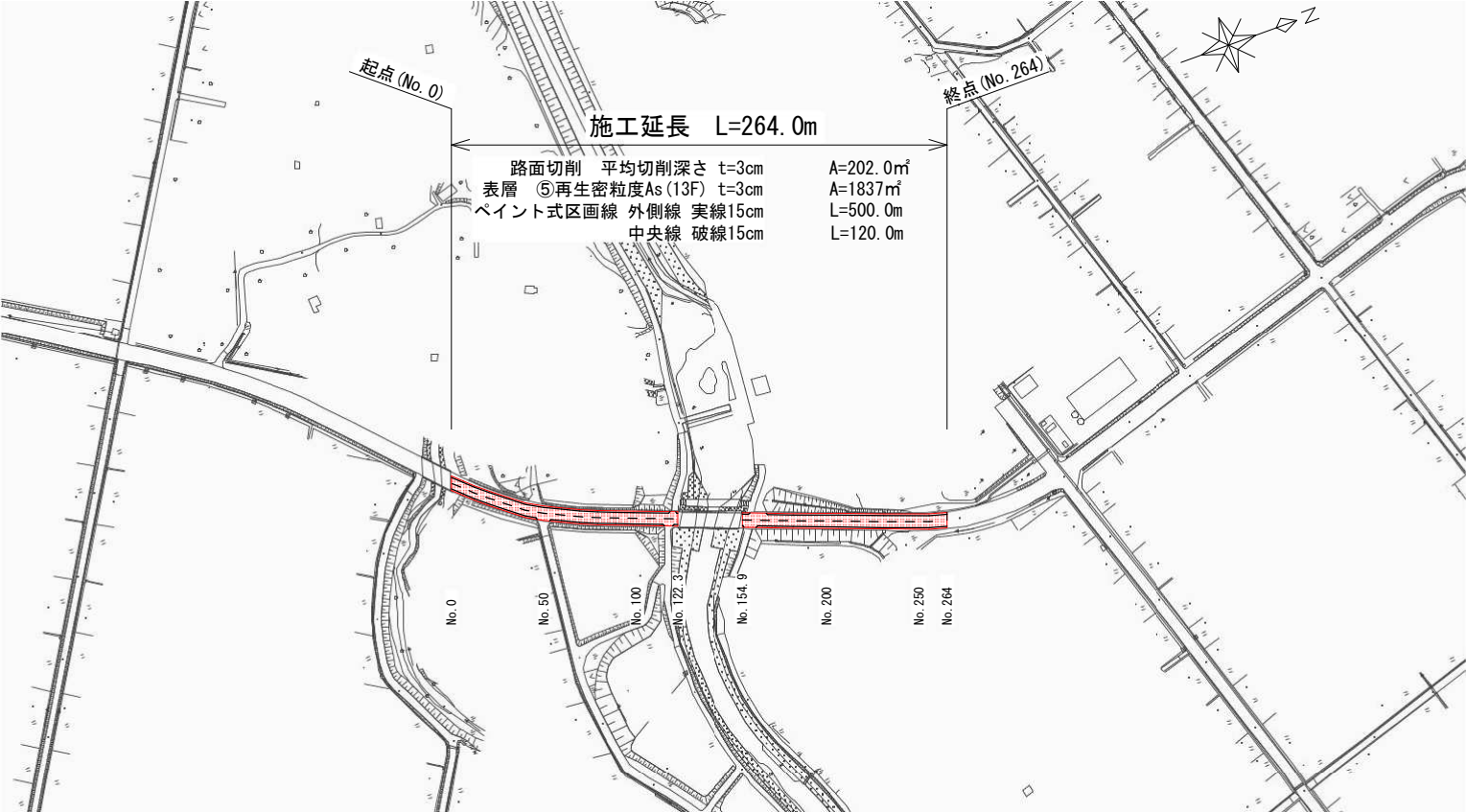
実 施 設 計 縮 小 図 面

平 川 市 建 設 部 建 設 課

岩館猿賀線舗装補修（2工区）工事			
工事番号	平 土 第 号		
路 線 名 河 川	岩館猿賀線		
施工箇所	平川市 荒田 地内		
平面図・舗装展開図	縮尺	図示	
図面番号	2	葉中	1
平 川 市			
青 森 県			

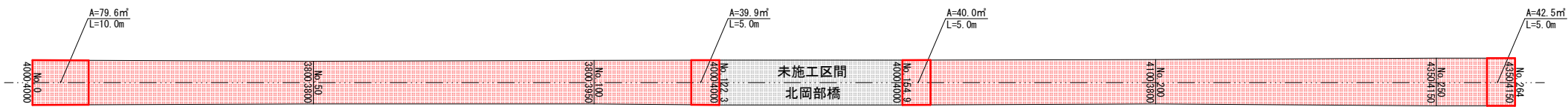
平 面 図

S=1:2000（A1版）  
S=1:4000（A3版）



舗 装 展 開 図

S=1:500（A1版）  
S=1:1000（A3版）



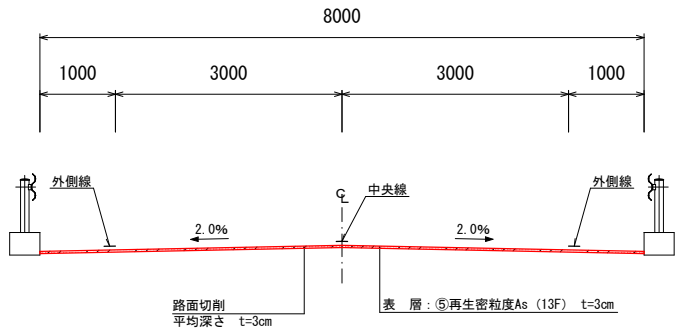
□ : 切削箇所

岩館猿賀線舗装補修（2工区）工事			
工事番号	平 土 第 号		
路 線 名 河 川	岩館猿賀線		
施工箇所	平川市 荒田 地内		
標準断面図	縮尺	図示	
図面番号	2	葉中	2
平 川 市			
青 森 県			

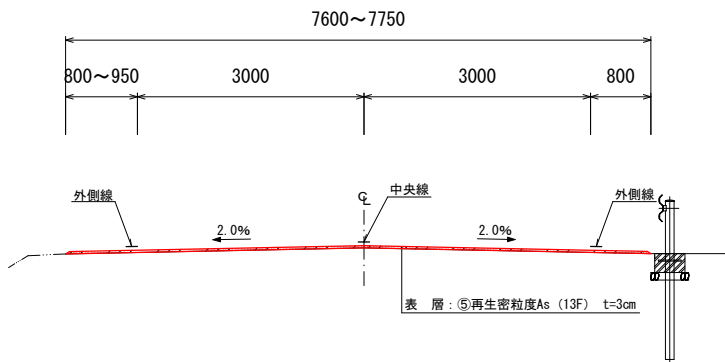
標 準 断 面 図

S=1:50 (A1版)  
S=1:100 (A3版)

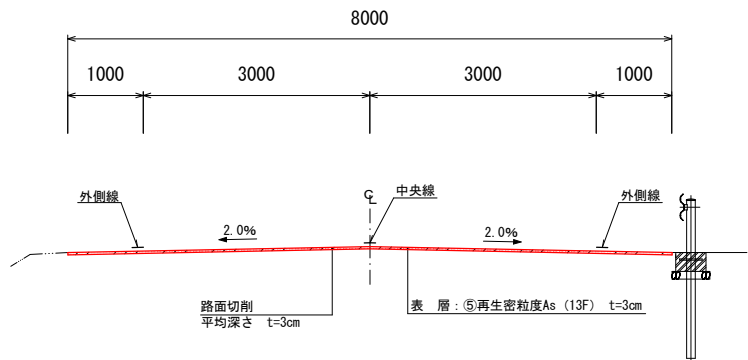
No. 122. 3・No. 154. 9



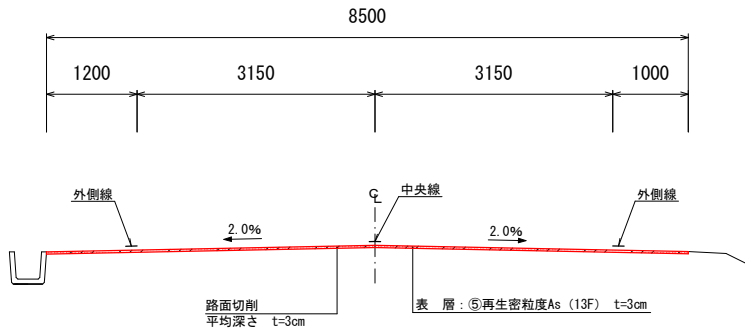
No. 50～100



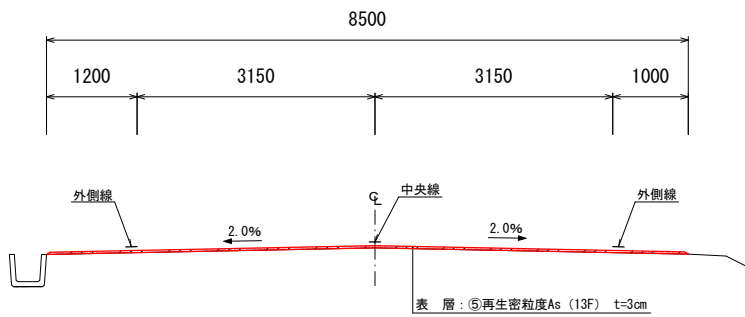
No. 0



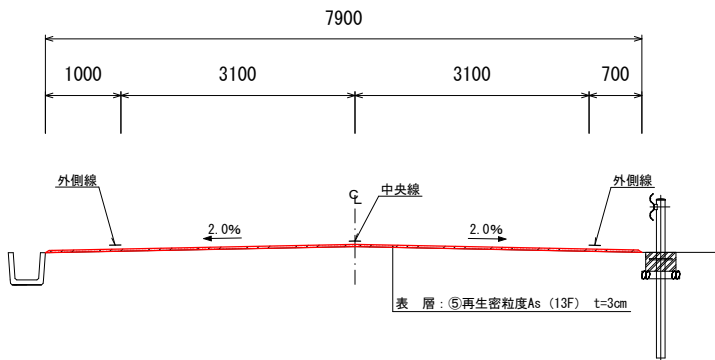
No. 264



No. 250



No. 200



※計画高については、現地計測のうえ監督職員と協議すること。