

令和 7 年 度

工事番号 平 土 第 18 号

荒田新屋線舗装補修工事

平 川 市 荒 田 地 内

実 施 設 計 縮 小 図 面

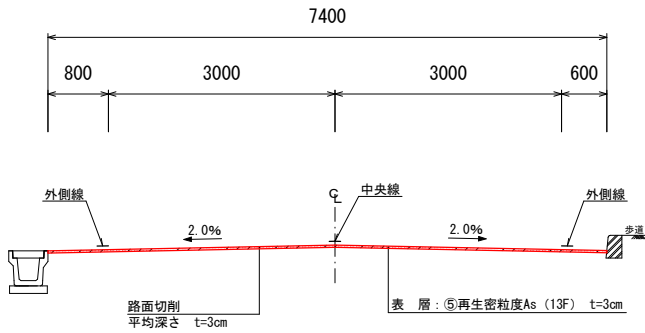
平 川 市 建 設 部 建 設 課

荒田新屋線舗装補修工事			
工事番号	平 土 第 号		
路 線 名 河 川	荒田新屋線		
施工箇所	平川市 荒田 地内		
標準断面図		縮尺	図示
図面番号	2	葉中	2
平 川 市			
青 森 県			

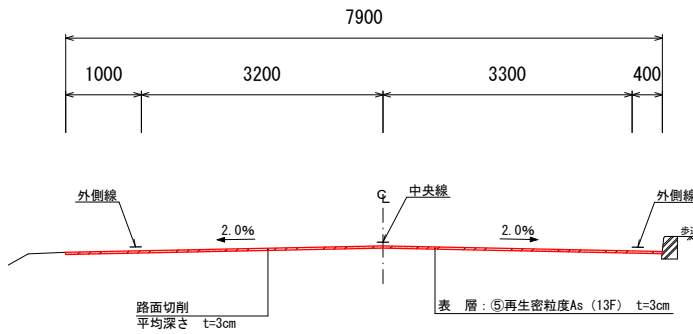
標準断面図

S=1:50 (A1版)
S=1:100 (A3版)

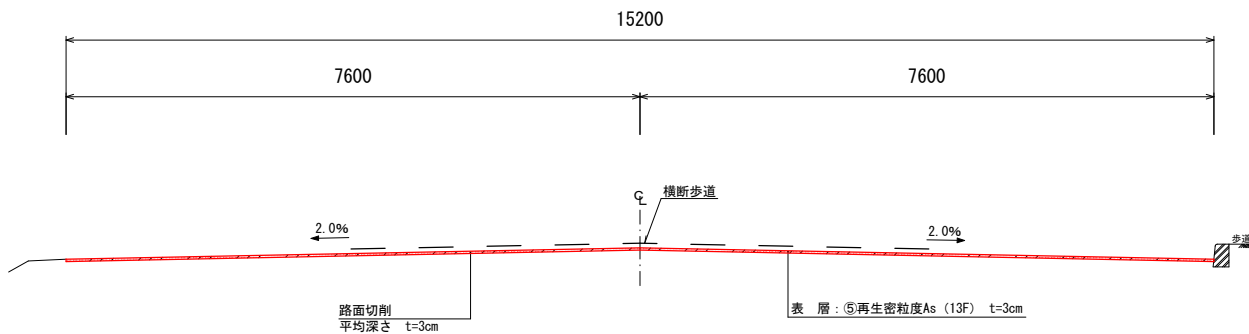
No. 50



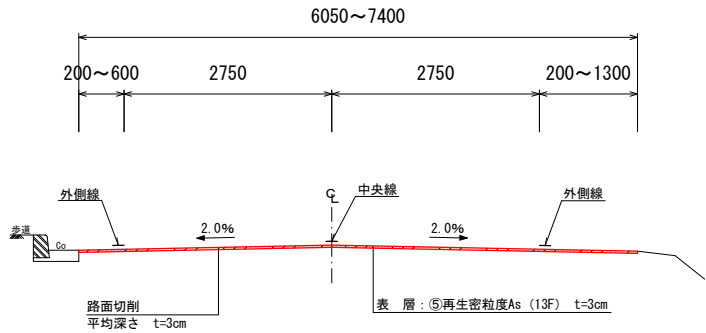
No. 7. 3



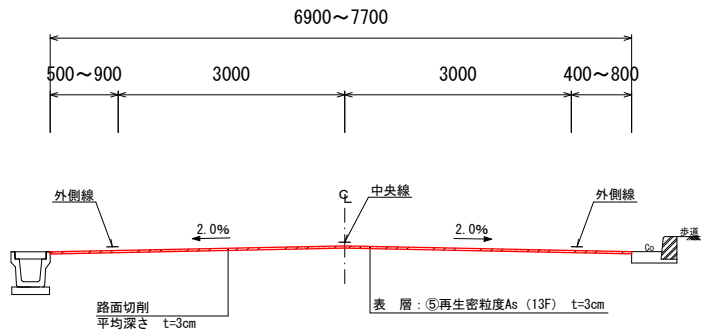
No. 0



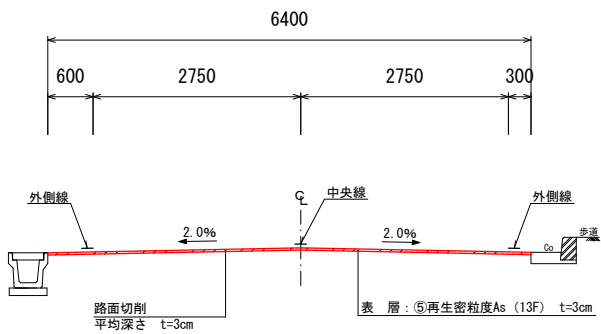
No. 250～515



No. 150～200



No. 100



※計画高については、現地計測のうえ監督職員と協議すること。