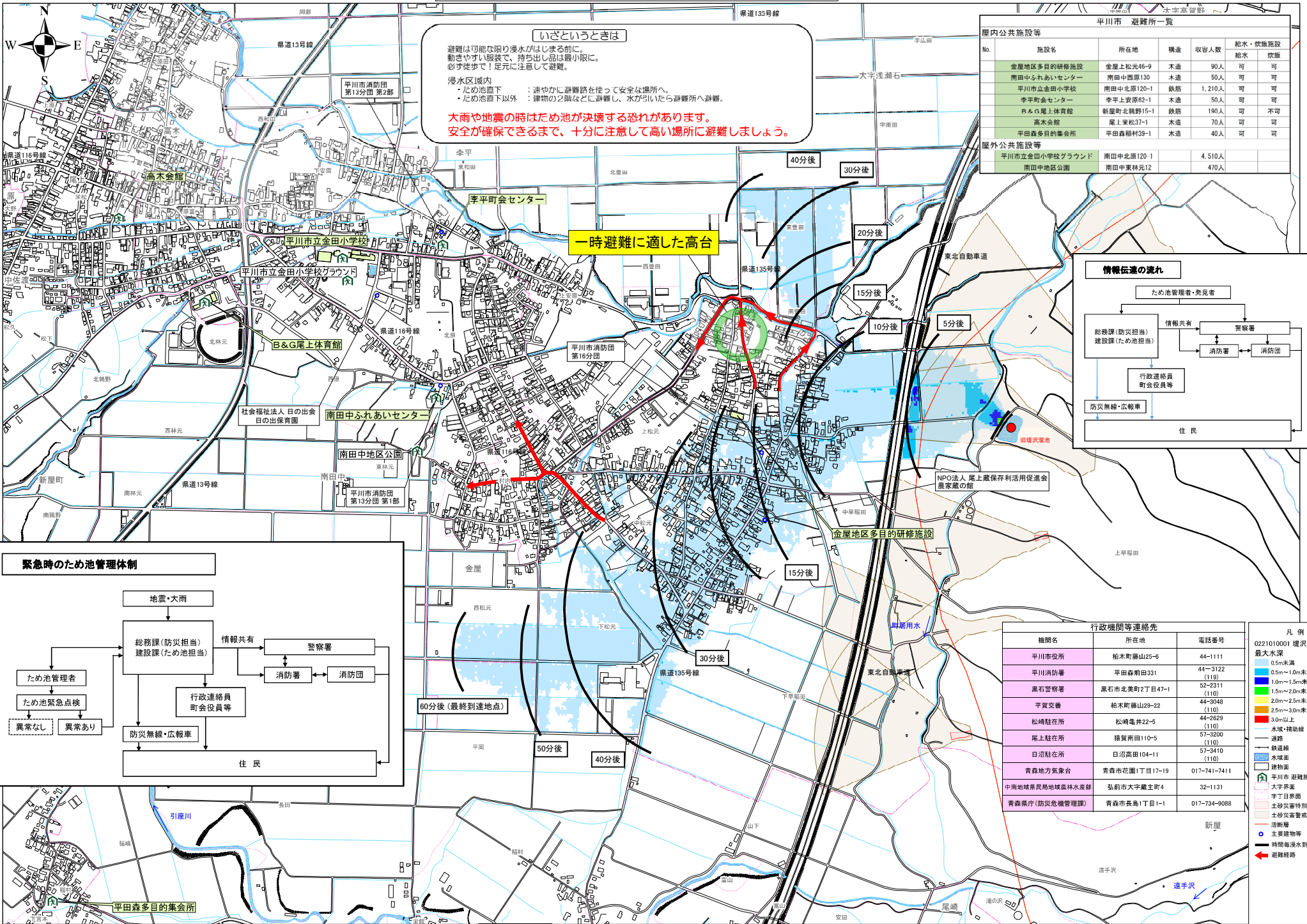


平川市 金屋地区 堤沢溜池 ハザードマップ



いざというときは

避難は可能な限りの浸水がはじまる前に、動きやすい服装で、持ち出し品は最小限に。必ず徒歩で！足元に注意して避難。

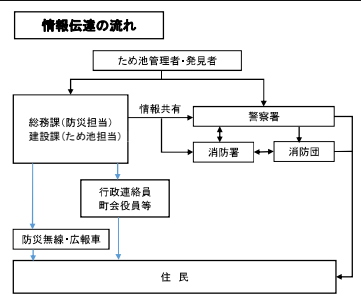
浸水区域内

- ため池直下：速やかに避難路を使って安全な場所へ。
- ため池直下以外：建物の足元などに避難し、水が引いたら避難所へ避難。

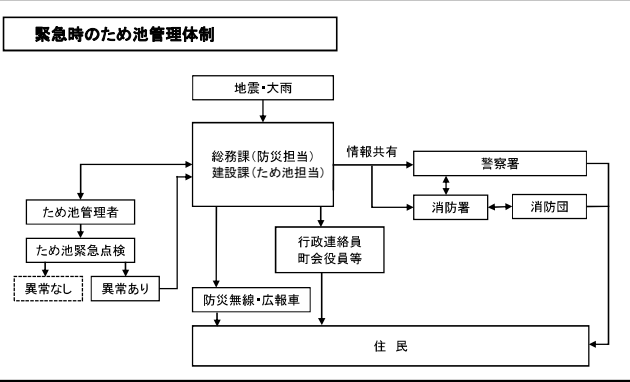
大雨や地震の時はため池が決壊する恐れがあります。安全が確保できるまで、十分に注意して高い場所に避難しましょう。

平川市 避難所一覧

屋内公共施設等					
No.	施設名	所在地	構造	収容人数	給水・炊飯施設
	金屋地区多目的研修施設	金屋上松元46-9	木造	90人	可
	南田中ふれあいセンター	南田中北原130	鉄筋	50人	可
	平川市立金田小学校	南田中北原120-1	鉄筋	1,210人	可
	李平町会センター	李平上安原82-1	木造	50人	可
	B&G尾上体育館	新屋町北原野15-1	鉄筋	190人	不可
	高木会館	尾上松元37-1	木造	70人	可
	平田森多目的集会所	平田森細松39-1	木造	40人	可
屋外公共施設等					
	平川市立金田小学校グラウンド	南田中北原120-1		4,510人	
	南田中地区公園	南田中東林元12		470人	



一時避難に適した高台



行政機関等連絡先

機関名	所在地	電話番号
平川市役所	桧木町藤山25-6	44-1111
平川消防署	平田森前田331	44-3122 (119)
黒石警察署	黒石市北美町2丁目47-1	52-2311 (110)
平賀交番	桧木町藤山29-22	44-3048 (110)
松崎駐在所	松崎亀井22-5	44-2629 (110)
尾上駐在所	猿賀南田110-5	57-3200 (110)
日沼駐在所	日沼高田104-11	57-3410 (110)
青森地方気象台	青森市花園1丁目17-19	017-741-7411
中南地域東長局地域森林水産部	弘前市大字蔵主町4	32-1131
青森県庁(防災危機管理課)	青森市長島1丁目1-1	017-734-9088

- 凡例**
- 0221010001 堤沢溜池
 - 最大水深
 - 0.5m未満
 - 0.5m~1.0m未満
 - 1.0m~1.5m未満
 - 1.5m~2.0m未満
 - 2.0m~2.5m未満
 - 2.5m~3.0m未満
 - 3.0m以上
 - 水域+補助線
 - 道路
 - 鉄道線
 - 水城壁
 - 排水溝
 - 平川市 避難施設
 - 大字界区
 - 字丁目界区
 - 土砂災害特別警戒区域
 - 土砂災害警戒区域
 - 活断層
 - 主要建物等
 - 時間毎浸水到達地点
 - 避難経路